

# 平面図(1)

SC=1/500

施工延長 L=387.8m

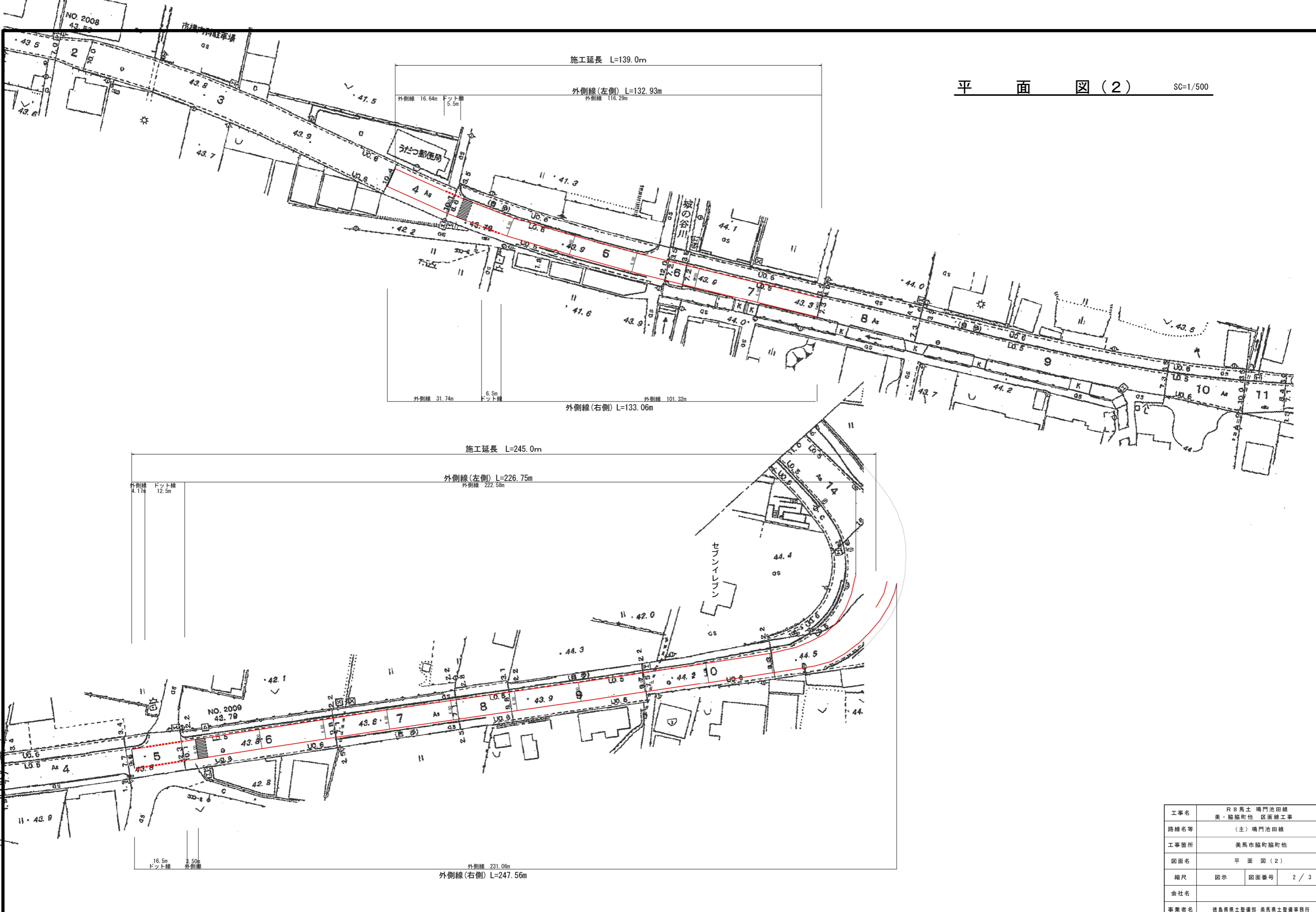


工種	色	幅	施工箇所	計算式	単位	数量
区画線工						
溶融式区画線	白色	15cm	道路右側外側実線	88.83+34.97+39.61+25.86+170.37+133.06+247.56	m	740.26
溶融式区画線	白色	15cm	道路左側外側実線	110.60+35.03+40.39+25.82+169.71+132.93+226.75	m	741.23
溶融式区画線	白色	30cm	道路右側外側破線	3.00+8.00	m	11.00
溶融式区画線	白色	30cm	道路左側外側破線	2.50+6.00	m	8.50
溶融式区画線	黄色	15cm	消火栓外側部実線	3.20+2.68+3.20	m	9.08
記号						
横断歩道	白色	45cm		3.00×5 ×2か所	m	30.00
停止線	白色	45cm		2.55 +2.60	m	5.15
予告マーク	白色	20cm	15cm換算	(0.412×2+0.221×2) ×0.2÷0.15×4か所	m	6.75
歩行者注意	白色	15cm	15cm換算	(1.2×2.4)/3÷0.15	m	6.40

工事名	R8馬土 鳴門池田線		
路線名等	美・脇脇町他 区画線工事		
工事箇所	(主) 鳴門池田線		
図面名	美馬市脇脇町他		
縮尺	図示	図面番号	1 / 3
会社名			
事業者名	徳島県土木整備部 美馬県土木整備事務所		

平面図(2)

SC=1/500



施工延長 L=139.0m

外側線(左側) L=132.93m  
外側線 116.29m

外側線(右側) L=133.06m

施工延長 L=245.0m

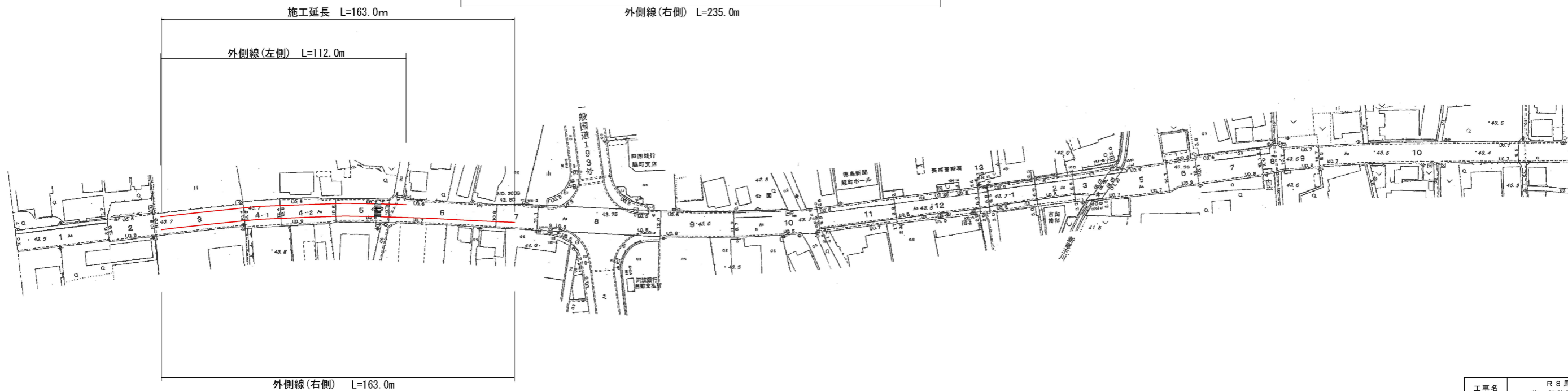
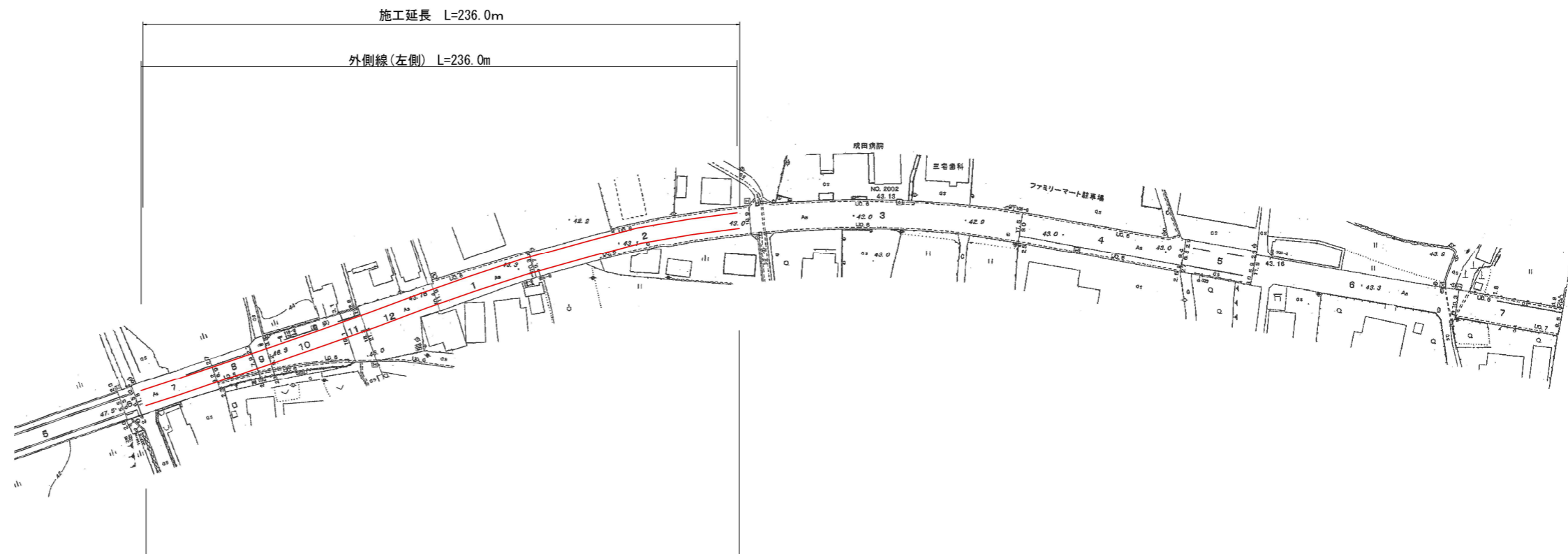
外側線(左側) L=226.75m  
外側線 222.59m

外側線 231.06m  
外側線(右側) L=247.56m

工事名	R8馬土 鳴門池田線		
路線名等	美・脇脇町他 区画線工事		
工事箇所	(主) 鳴門池田線		
図面名	美馬市脇脇町他		
縮尺	図示	図面番号	2 / 3
会社名			
事業者名	徳島県土木整備部 美馬県土木整備事務所		

平面図(3)

SC=1/1000



工事名	R8馬土 鳴門池田線 美・脇脇町他 区画線工事		
路線名等	(主) 鳴門池田線		
工事箇所	美馬市脇脇町他		
図面名	平面図(3)		
縮尺	図示	図面番号	3 / 3
会社名			
事業者名	徳島県土木整備部 美馬県土木整備事務所		